

MUNICIPIO DE:
AYAPANGO

SISTEMA DE COORDINACION HACENDARIA DEL ESTADO DE MEXICO CON SUS MUNICIPIOS
 GUIA METODOLÓGICA PARA EL SEGUIMIENTO Y EVALUACION DEL PLAN DE DESARROLLO MUNICIPAL VIGENTE
 SEGUIMIENTO Y EVALUACION DEL PRESUPUESTO BASADO EN RESULTADOS MUNICIPAL



Trimestre: Julio-Septiembre

Denominación

PbRM-08c	AVANCE TRIMESTRAL DE METAS DE ACTIVIDAD POR PROYECTO
ENTE PUBLICO:	MUNICIPIO DE AYAPANGO

Programa Presupuestario	Programa 01080102	Identificador	01080102	Modernización Del Catastro Mexiquense
Proyecto	010801020101			Servicios E Información Catastral Estatal Y Municipal
Dependencia General	L00			TESORERIA
Dependencia Auxiliar	118			Catastro Municipal

ID	Nombre de la meta de actividad	Programación Anual		Avance Trimestral de Metas de Actividad				Avance Acumulado Anual de Metas de Actividad							
		Unidad de Medida	Programada 2025	Programada		Variación		Programada		Variación					
				Meta	%	Meta	%	Meta	%	Meta	%				
1	REPORTES MENSUALES	REPORTE	12.00	3.00	25.00	3.00	0.00	0.00	9.00	75.00	9.00	75.00	0.00	0.00	
3	REUNIONES DE COMITE DE PREVENION MEVIS	REUNION	10.00	3.00	30.00	3.00	0.00	0.00	8.00	80.00	8.00	80.00	0.00	0.00	
4	INCORPORACION DE PREDIOS SGC	DOCUMENTO	30.00	7.00	23.33	7.00	23.33	0.00	22.00	73.33	22.00	73.33	0.00	0.00	
5	TRASLADO D DOMINIO	TRASLADO	100.00	25.00	25.00	25.00	0.00	0.00	75.00	75.00	75.00	75.00	0.00	0.00	
6	VERIFICACIONES DE PREDIO	VERIFICACION	100.00	25.00	25.00	25.00	0.00	0.00	75.00	75.00	75.00	75.00	0.00	0.00	
7	CONSTANCIAS DE NO ADEUDO PREDIAL	CONSTANANCIA	100.00	25.00	25.00	25.00	0.00	0.00	75.00	75.00	75.00	75.00	0.00	0.00	
8	CONSTANCIAS DE NO ADEUDO A LAS APORTACIONES DE MEJORA	CONSTANANCIA	100.00	25.00	25.00	25.00	0.00	0.00	75.00	75.00	75.00	75.00	0.00	0.00	
9	CERTIFICACIONES DE CVE Y VALOR CATASTRAL	CERTIFICACION	100.00	25.00	25.00	25.00	0.00	0.00	75.00	75.00	75.00	75.00	0.00	0.00	
10	CERTIFICADO DE PLANO MANZANERO	CERTIFICADO	12.00	3.00	25.00	3.00	25.00	0.00	9.00	75.00	9.00	75.00	0.00	0.00	
11	PROYECTO DE ACTUALIZACION DE TABLAS DE VALOR	DOCUMENTO	1.00	0.00	0.00	0.00	0.00	0.00	0.00	0.00	0.00	0.00	0.00	0.00	
		Total												1,028,013.25	



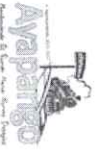
C. ATZIRI MOHLETTI MARCHO REYES
COORDINADORA DE CATASTRO



C. PAOLA GALINDO SANDOVAL
DIRECTORA DE FINANZAS Y TESORERIA

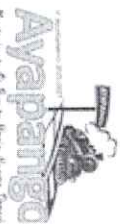


C. ERIKA DOLORES CRUZ GOMEZ
TITULAR DE LA UIPE



MUNICIPIO DE:
AYAPANGO

SISTEMA DE COORDINACION HACENDARIA DEL ESTADO DE MEXICO CON SUS MUNICIPIOS
 GUIA METODOLOGICA PARA EL SEGUIMIENTO Y EVALUACION DEL PLAN DE DESARROLLO MUNICIPAL VIGENTE
 SEGUIMIENTO Y EVALUACION DEL PRESUPUESTO BASADO EN RESULTADOS MUNICIPAL



Trimestre: Julio-Septiembre

PbrM-08c	AVANCE TRIMESTRAL DE METAS DE ACTIVIDAD POR PROYECTO	Programa Presupuestario Proyecto Dependencia General Dependencia Auxiliar
ENTE PUBLICO:	MUNICIPIO DE AYAPANGO	

Identificador	01080102 010801020101	Denominación	Modernización Del Catastro Mexiquense Servicios E Información Catastral Estatal Y Municipal TESORERIA Catastro Municipal
	L00 118		

ID	Nombre de la meta de actividad	Programación Anual				Avance Trimestral de Metas de Actividad				Avance Acumulado Anual de Metas de Actividad					
		Unidad de Medida	Programada 2025	Metas	%	Metas	%	Metas	%	Metas	%	Metas	%		
12	ATENCIÓN AL PÚBLICO	ATENCIÓN	2,200.00	590.00	25.00	590.00	25.00	0.00	0.00	1,650.00	75.00	1,650.00	75.00	0.00	0.00

TOTAL	1,028,013.25
-------	--------------



C. ATZURI MICHELL MARQUELO REYES
COORDINADORA DE CATASTRO



C. PAOLA GALINDO SANDOVAL
DIRECTORA DE FINANZAS Y TESORERIA



C. ERIKA DOLORES GRUZ GÓMEZ
TITULAR DE LA UAFPE



MUNICIPIO DE AYAPANGO

PbRm-08b FICHA TECNICA DE SEGUIMIENTO DE INDICADORES 2025 DE GESTIÓN O ESTRATEGICO

TIPO DE FICHA: OSFEM

PILAR DE DESARROLLO / EJE TRANSVERSAL:

1 Eje 1. Cero corrupción y gobierno del pueblo y para el pueblo "Estado de Derecho y austeridad"

TEMA DE DESARROLLO:

Un gobierno cercano a la gente, el poder de servir

PROGRAMA PRESUPUESTARIO:

01080102 Modernización del catastro mexicano

PROYECTO PRESUPUESTARIO:

010801020101 Servicios e información catastral estatal y municipal

OBJETIVO DEL PROGRAMA PRESUPUESTARIO:

Engloba las acciones que se llevan a cabo por los gobiernos municipales en los procesos de registro de bienes inmuebles en el territorio estatal, así como determinar extensión geográfica y valor catastral por demarcación que definen la imposición fiscal.

DEPENDENCIA GENERAL:

L00 TESORERIA

DEPENDENCIA AUXILIAR:

118 Catastro Municipal

ESTRUCTURA DEL INDICADOR

NOMBRE DEL INDICADOR: Porcentaje de solicitudes de trámite catastral recibidas
FÓRMULA DEL CÁLCULO: (Solicitudes de trámite catastral recibidas/Solicitudes de trámite catastral programadas)*100
INTERPRETACIÓN: solicitudes de trámite catastral recibidas

FRECUENCIA DE MEDICIÓN:

Trimestral

DIMENSIÓN QUE ATIENDE: Eficiencia

DESCRIPCIÓN DEL FACTOR DE COMPARACIÓN:

AMBITO GEOGRAFICO:

COBERTURA:

LÍNEA BASE

Numero: NA 1.1

COMPORTAMIENTO DE LAS VARIABLES DURANTE EL TRIMESTRE: Julio-Septiembre

VARIABLE	UNIDAD DE MEDIDA	OPERACION	META ANUAL	AVANCE TRIMESTRAL		AVANCE ACUMULADO	
				Programado	%	Alcanzado	%
Solicitudes de trámite catastral recibidas	Solicitudes	Sumable	2,500.00	625.00	25.00	625.00	100.00
Solicitudes de trámite catastral programadas	Solicitudes	Sumable	2,500.00	625.00	25.00	625.00	100.00

COMPORTAMIENTO DEL INDICADOR
DESCRIPCIÓN DE LA META ANUAL

solicitudes de trámite catastral recibidas.

TRIMESTRE: Julio-Septiembre

META ANUAL	AVANCE TRIMESTRAL			AVANCE ACUMULADO		
	Programado	Alcanzado	EF%	Programado	Alcanzado	EF%
100.00	100.00	100.00	100.00	VERDE	100.00	VERDE


DESCRIPCIÓN DE RESULTADOS Y JUSTIFICACIÓN EN CASO DE VARIACIÓN SUPERIOR A ± 10 % RESPECTO A LO PROGRAMADO
solicitudes de trámite catastral recibidas.

EVALUACION DEL INDICADOR

solicitudes de trámite catastral recibidas.

DEPENDENCIA GENERAL:
DEPENDENCIA AUXILIAR:

L00 TESORERIA
118 Catastro Municipal





MUNICIPIO DE AYAPANGO

PbRm-08b FICHA TECNICA DE SEGUIMIENTO DE INDICADORES 2025 DE GESTIÓN O ESTRATEGICO

TIPO DE FICHA: OSFEM

PILAR DE DESARROLLO / EJE TRANSVERSAL:

1 Eje 1: Cero corrupción y gobierno del pueblo y para el pueblo "Estado de Derecho y austeridad"

TEMA DE DESARROLLO:

Un gobierno cercano a la gente, el poder de servir

PROGRAMA PRESUPUESTARIO:

01080102 Modernización del catastro mexicano

PROYECTO PRESUPUESTARIO:

010801020101 Servicios e información catastral estatal y municipal

OBJETIVO DEL PROGRAMA PRESUPUESTARIO:

Engloba las acciones que se llevan a cabo por los gobiernos municipales en los procesos de registro de bienes inmuebles en el territorio estatal, así como determinar extensión geográfica y valor catastral por demarcación que definen la imposición fiscal.

DEPENDENCIA GENERAL:

L00 TESORERIA

DEPENDENCIA AUXILIAR:

118 Catastro Municipal

ESTRUCTURA DEL INDICADOR

NOMBRE DEL INDICADOR:

Porcentaje en la atención de las solicitudes de trámite catastral

FÓRMULA DEL CÁLCULO:

(Solicitudes de trámite catastral atendidas/Solicitudes de trámite catastral en proceso)*100

INTERPRETACIÓN:

atención de las solicitudes de trámite catastral.

FRECUENCIA DE MEDICIÓN:

Trimestral

DIMENSION QUE ATIENDE:

Eficiencia

DESCRIPCIÓN DEL FACTOR DE COMPARACIÓN:

atención de las solicitudes de trámite catastral.

AMBITO GEOGRAFICO:

atención de las solicitudes de trámite catastral.

COBERTURA:

atención de las solicitudes de trámite catastral.

LÍNEA BASE:

atención de las solicitudes de trámite catastral.

Número:

NA 1.2

COMPORTAMIENTO DE LAS VARIABLES DURANTE EL TRIMESTRE: Julio-Septiembre

VARIABLE	UNIDAD DE MEDIDA	OPERACION	META ANUAL	AVANCE TRIMESTRAL			AVANCE ACUMULADO		
				Programado	%	Alcanzado	Programado	%	Alcanzado
Solicitudes de trámite catastral atendidas	Solicitudes	Sumable	2,500.00	625.00	25.00	625.00	100.00	1,875.00	100.00
Solicitudes de trámite catastral en proceso	Solicitudes	Sumable	2,500.00	625.00	25.00	625.00	100.00	1,875.00	100.00

COMPORTAMIENTO DEL INDICADOR

DESCRIPCIÓN DE LA METAANUAL

atención de las solicitudes de trámite catastral.

TRIMESTRE: Julio-Septiembre

METAANUAL	AVANCE TRIMESTRAL			AVANCE ACUMULADO		
	Programado	Alcanzado	EF%	Programado	Alcanzado	EF%
100.00	100.00	100.00	100.00	100.00	100.00	100.00

DESCRIPCIÓN DE RESULTADOS Y JUSTIFICACIÓN EN CASO DE VARIACIÓN SUPERIOR A ± 10 % RESPECTO A LO PROGRAMADO

EVALUACION DEL INDICADOR


atención de las solicitudes de trámite catastral.

DEPENDENCIA GENERAL:

L00 TESORERIA

DEPENDENCIA AUXILIAR:

118 Catastro Municipal



C. ATZIRIMONHELL MARCELO REYES

C. ERIKA DOLORES GRUZ GOMEZ



MUNICIPIO DE AYAPANGO

PbRm-08b FICHA TECNICA DE SEGUIMIENTO DE INDICADORES 2025 DE GESTION O ESTRATEGICO

TIPO DE FICHA: OSFEM

PLAR DE DESARROLLO / EJE TRANSVERSAL: 1 Eje 1: Caro corrupción y gobierno del pueblo y para el pueblo "Estado de Derecho y asistencia"

TEMA DE DESARROLLO: Un gobierno cercano a la gente, el poder de servir

PROGRAMA PRESUPUESTARIO: 01080102 Modernización del catastro mexicquense

PROYECTO PRESUPUESTARIO: 010801020101 Servicios e información catastral estatal y municipal

OBJETIVO DEL PROGRAMA PRESUPUESTARIO: Engloba las acciones que se llevan a cabo por los gobiernos municipales en los procesos de registro de bienes inmuebles en el territorio estatal, así como determinar extensión geográfica y valor catastral por demarcación que definen la imposición fiscal.

DEPENDENCIA GENERAL: L00 TESORERIA

DEPENDENCIA AUXILIAR: 118 Catastro Municipal

ESTRUCTURA DEL INDICADOR

NOMBRE DEL INDICADOR: Porcentaje de diligencias de inspección y medición de inmuebles realizadas
FÓRMULA DEL CALCULO: (Diligencias de inspección y medición de inmuebles realizadas/Diligencias de inspección y medición de inmuebles programadas)*100
INTERPRETACIÓN: diligencias de inspección y medición de inmuebles realizadas.
DIMENSIÓN QUE ATIENDE: Eficiencia
DESCRIPCIÓN DEL FACTOR DE COMPARACIÓN: diligencias de inspección y medición de inmuebles realizadas.
AMBITO GEOGRAFICO: diligencias de inspección y medición de inmuebles realizadas.
COBERTURA: diligencias de inspección y medición de inmuebles realizadas.
LINEA BASE: diligencias de inspección y medición de inmuebles realizadas.

FRECUENCIA DE MEDICIÓN: Trimestral

Numero: NA 21

COMPORTAMIENTO DE LAS VARIABLES DURANTE EL TRIMESTRE: Julio-Septiembre

VARIABLE	UNIDAD DE MEDIDA	OPERACION	AVANCE TRIMESTRAL		AVANCE ACUMULADO		
			Programado	%	Alcanzado	%	
Diligencias de inspección y medición de inmuebles realizadas	Diligencias de inspección	Sumable	4.00	1.00	25.00	1.00	100.00
Diligencias de inspección y medición de inmuebles programadas	Diligencias de inspección	Sumable	4.00	1.00	25.00	1.00	100.00

COMPORTAMIENTO DEL INDICADOR DESCRIPCIÓN DE LA META ANUAL


diligencias de inspección y medición de inmuebles realizadas

TRIMESTRE: Julio-Septiembre

META ANUAL	AVANCE TRIMESTRAL			AVANCE ACUMULADO		
	Programado	Alcanzado	EF%	Programado	Alcanzado	SEMAFORO
100.00	100.00	100.00	100.00	100.00	100.00	VERDE

EVALUACION DEL INDICADOR

diligencias de inspección y medición de inmuebles realizadas
DEPENDENCIA GENERAL: L00 TESORERIA
DEPENDENCIA AUXILIAR: 118 Catastro Municipal



C. ANZURES MICHEL MARCEL REYES

C. ERIKA DOLORES CRUZ GOMEZ



MUNICIPIO DE AYAPANGO

PBRm-08b FICHA TECNICA DE SEGUIMIENTO DE INDICADORES 2025 DE GESTIÓN O ESTRATEGICO

TIPO DE FICHA: OSFEM

PILAR DE DESARROLLO / EJE TRANSVERSAL: 1 Eje 1: Cero corrupción y gobierno del pueblo y para el pueblo "Estado de Derecho y austeridad"

TEMA DE DESARROLLO: Un gobierno cercano a la gente, el poder de servir

PROGRAMA PRESUPUESTARIO: 01080102 Modernización del catastro mexicano

PROYECTO PRESUPUESTARIO: 010801020101 Servicios e información catastral estatal y municipal

OBJETIVO DEL PROGRAMA PRESUPUESTARIO: Engloba las acciones que se llevan a cabo por los gobiernos municipales en los procesos de registro de bienes inmuebles en el territorio estatal, así como determinar extensión geográfica y valor catastral por demarcación que definen la imposición fiscal

DEPENDENCIA GENERAL: L00 TESORERIA

DEPENDENCIA AUXILIAR: 118 Catastro Municipal

ESTRUCTURA DEL INDICADOR

NOMBRE DEL INDICADOR: Porcentaje de notificaciones entregadas para la realización de diligencias de inspección y medición de inmuebles

FÓRMULA DEL CALCULO: (Notificaciones entregadas para la realización de diligencias de inspección y medición de inmuebles/Notificaciones generadas para la realización de diligencias de inspección y medición de inmuebles)*100

INTERPRETACION: Porcentaje de notificaciones entregadas para la realización de diligencias de inspección

DIMENSION QUE ATIENDE: Eficiencia

DESCRIPCION DEL FACTOR DE COMPARACION: Porcentaje de notificaciones entregadas para la realización de diligencias de inspección

AMBITO GEOGRAFICO: notificaciones entregadas

COBERTURA: notificaciones entregadas

LINEA BASE: Porcentaje de notificaciones entregadas para la realización de diligencias de inspección

Numero: NA 22

COMPORTAMIENTO DE LAS VARIABLES DURANTE EL TRIMESTRE: Julio-Septiembre

VARIABLE	UNIDAD DE MEDIDA	OPERACION	META ANUAL	AVANCE TRIMESTRAL		AVANCE ACUMULADO	
				Programado	%	Alcanzado	%
Notificaciones entregadas para la realización de diligencias de inspección y medición de inmuebles	Notificaciones entregadas	Sumable	4.00	1.00	25.00	1.00	100.00
Notificaciones generadas para la realización de diligencias de inspección y medición de inmuebles	Notificaciones entregadas	Sumable	4.00	1.00	25.00	1.00	100.00

COMPORTAMIENTO DEL INDICADOR DESCRIPCION DE LA META ANUAL

notificaciones entregadas

TRIMESTRE: Julio-Septiembre

META ANUAL	AVANCE TRIMESTRAL			AVANCE ACUMULADO		
	Programado	Alcanzado	EF%	Programado	Alcanzado	EF%
100.00	100.00	100.00	100.00	100.00	100.00	100.00

DESCRIPCION DE RESULTADOS Y JUSTIFICACION EN CASO DE VARIACION SUPERIOR A ± 10 % RESPECTO A LO PROGRAMADO

EVALUACION DEL INDICADOR

notificaciones entregadas
DEPENDENCIA GENERAL:
DEPENDENCIA AUXILIAR:



C. ATZIRI MICHEL MARCELO REYES



C. ERIKA DOLGORES CRUZ GOMEZ

FECHA DE ELABORACION: 10/10/2025

Hoja: 124 de 250



MUNICIPIO DE AYAPANGO

PbRm-08b FICHA TECNICA DE SEGUIMIENTO DE INDICADORES 2025 DE GESTIÓN O ESTRATEGICO

TIPO DE FICHA: OSFEM

PILAR DE DESARROLLO / EJE TRANSVERSAL: 1 Eje 1: Cero corrupción y gobierno del pueblo y para el pueblo "Estado de Derecho y austeridad"

TEMA DE DESARROLLO: Un gobierno cercano a la gente, el poder de servir

PROGRAMA PRESUPUESTARIO: 01080102 Modernización del catastro mexicano

PROYECTO PRESUPUESTARIO: 010801020101 Servicios e información catastral estatal y municipal

OBJETIVO DEL PROGRAMA PRESUPUESTARIO: Engloba las acciones que se llevan a cabo por los gobiernos municipales en los procesos de registro de bienes inmuebles en el territorio estatal, así como determinar extensión geográfica y valor catastral por demarcación que definen la imposición fiscal

DEPENDENCIA GENERAL: L00 TESORERIA

ESTRUCTURA DEL INDICADOR

DEPENDENCIA AUXILIAR: 118 Catastro Municipal

NOMBRE DEL INDICADOR: Porcentaje de planos topográficos levantados en campo

FÓRMULA DEL CALCULO: (Levantamientos de planos topográficos en campo efectuados/Levantamientos de Planos topográficos en campo programados)*100

INTERPRETACION: Planos topográficos levantados en campo

DIMENSION QUE ATIENDE: Eficiencia

DESCRIPCIÓN DEL FACTOR DE COMPARACION: Planos topográficos levantados en campo

AMBITO GEOGRAFICO: Planos topográficos levantados en campo

COBERTURA: Planos topográficos levantados en campo

LINEA BASE: Planos topográficos levantados en campo

Numero: NA 23

COMPORTAMIENTO DE LAS VARIABLES DURANTE EL TRIMESTRE: Julio-Septiembre

VARIABLE	UNIDAD DE MEDIDA	OPERACION	META ANUAL	AVANCE TRIMESTRAL			AVANCE ACUMULADO				
				Programado	%	Alcanzado	Programado	%	Alcanzado	%	
Levantamientos de planos topográficos en campo efectuados	Levantamientos	Sumable	4.00	1.00	25.00	1.00	100.00	3.00	75.00	3.00	100.00
Levantamientos de Planos topográficos en campo programados	Levantamientos	Sumable	4.00	1.00	25.00	1.00	100.00	3.00	75.00	3.00	100.00

COMPORTAMIENTO DEL INDICADOR
DESCRIPCIÓN DE LA METAANUAL

Planos topográficos levantados en campo.

TRIMESTRE: Julio-Septiembre

METAANUAL	AVANCE TRIMESTRAL			AVANCE ACUMULADO		
	Programado	Alcanzado	EF%	Programado	Alcanzado	EF%
100.00	100.00	100.00	100.00	100.00	100.00	100.00


DESCRIPCIÓN DE RESULTADOS Y JUSTIFICACIÓN EN CASO DE VARIACIÓN SUPERIOR A ± 10 % RESPECTO A LO PROGRAMADO
Planos topográficos levantados en campo

EVALUACION DEL INDICADOR

Planos topográficos levantados en campo

DEPENDENCIA GENERAL: L00 TESORERIA

DEPENDENCIA AUXILIAR: 118 Catastro Municipal



C. ATZIRI MICHEL MARCELO REYES

C. ERIKA DOLores CRUZ GÓMEZ